

# Wiehl und das Oberbergische sind immer eine Radtour wert!

Ob Sie einen ganzen herausfordernden Radurlaub verbringen oder unsere Region für wenige Stunden mit dem Rad kennenlernen möchten: Lassen Sie sich mit diesem Tourenprospekt von uns auf besonders schönen ausgesuchten Wegen leiten und beachten Sie unsere Tipps zu den Schwierigkeitsgraden.



Noch ein Hinweis:  
Denken Sie bitte auch bei Ihrer Planung daran, dass Strecken einmal aufgrund von Wetterlage, Baustellen oder aus sonstigen Gründen nicht befahren werden können.

Ihre Wiehl-Touristik



Herausgeber:  
Stadt Wiehl . Der Bürgermeister  
Wiehl-Touristik · Tel.: 02262/ 99195  
Mail: [Wiehl-touristik@wiehl.de](mailto:Wiehl-touristik@wiehl.de)  
Redaktion: Corinna Kawczyk

Layout: KiWi Werbekonzeption  
Susanne Kind-Janz · 51674 Wiehl

Fotonachweise und copyright:

Stadt Wiehl, Das Bergische - Dominik Ketz, Pixabay, KiWi-Werbung, Museum Achse, Rad und Wagen, Museum für Schreibkultur, Heimatverein Marienhagen/ Pergenroth.

Alle Daten in dieser Broschüre wurden mit größtmöglicher Sorgfalt erstellt. Wir bitten um Ihr Verständnis, dass wir dennoch für die Richtigkeit und Vollständigkeit keine Gewähr übernehmen können. Für Anregungen sind wir jederzeit dankbar! Alle Texte unterliegen dem Urheberrecht und anderen Gesetzen zum Schutz des geistigen Eigentums.

Sie dürfen weder für Handelszwecke oder zur Weitergabe kopiert, noch verändert und anderweitig verwendet werden.

Durch diese Broschüre wird keine Lizenz zur Nutzung des geistigen Eigentums der Stadt Wiehl- Wiehl-Touristik oder Dritten erteilt.



Tolle Radtouren  
rund um Wiehl  
mit Insidertipps!



Einfach mal  
losradeln!





## Entdecken Sie Wiehl mit dem Drahtesel!

### Ob Freizeitfahrer oder trainierter Radfahrfreund:

Wiehl bietet viele Möglichkeiten, mit dem Rad entdeckt zu werden. Herrliche Aussichten, gute Einkehrmöglichkeiten und Sehenswertes werden Sie auf unseren Touren erwarten.

Ein E-Bike ist sicherlich von Vorteil, wenn Sie die herrlichen Aussichten unangestrengt genießen möchten. Einen Verleih finden Sie im Ortsteil Bielstein bei

**Zweirad Klein, Bielsteiner Str. 78, 51674 Wiehl, Tel.: 02262/ 4444.**

Sechs Rundtouren stellen wir Ihnen in diesem Prospekt vor, die Sie zum Radfahren in Wiehl und Umgebung einladen. Natürlich lassen sich die Routen beliebig verlängern, kürzen oder kombinieren. Auch Start, Ziel und Richtung sind lediglich Vorschläge.

Die längste und schwierigste Route ist die „Wiehler-Höhen-Route“. Diese können Sie mit Verbindungswegen im Westen und Osten abkürzen. Die letzte Karte zeigt Ihnen die Radwege nach dem Knotenpunktsystem der Radregion Rheinland e.V. im Stadtgebiet Wiehl. Viele weitere Infos finden Sie auf der Homepage der Stadt Wiehl.

**Und jetzt viel Spaß beim Planen und Radeln... und noch die Bitte:  
Denken Sie stets an Ihren Helm!**



Für alle Streckenvorschläge können Sie sich den GPX-Track auf der Homepage der Stadt Wiehl herunterladen oder den links abgedruckten QR-Code nutzen.

<https://www.wiehl.de>



# Tour 1

„Flotte Runde Wiehl - Bielstein und zurück“

**Start und Ziel:**

**Rathaus Wiehl, Länge: ca. 10 km, Asphalt**

**Verlauf:**

Rathaus, Bahnhofstr. Richtung REWE, am ersten Kreisel rechts, nach ca. 900m rechts „In den Brucherwiesen“, Altklef „Peter-Steinmetzler-Str.“ auf „Alte Wiese“ bis Bielstein, Zentrum rechts Richtung Wiehl auf Fahrradweg bis Wiehl.

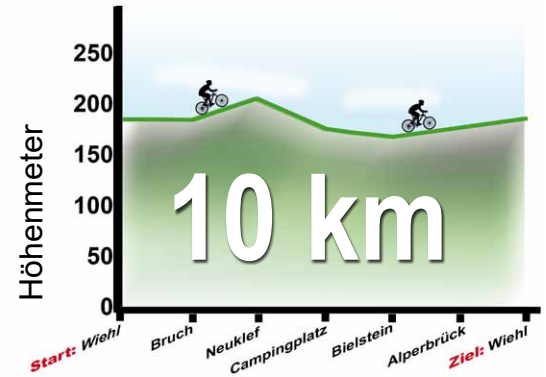
**Gastronomie in:**

Wiehl und Bielstein

**Sehenswertes:**

Spielplatz Jahnstraße, Erzquell Brauerei, Wiehlpark, Tropfsteinhöhle, Wildpark, Museum Achse, Rad und Wagen, Brucher Wiesen

Schwierigkeitsgrad:  
**Einfach!**





# Tour 2

„Durch die Alte Bremig“

Schwierigkeitsgrad:  
**Mittelschwer!**



**Start und Ziel:**

Rathaus, Bahnhofstr. 1, 51674 Wiehl

**Länge ca. 12 km, Asphalt und befestigter Waldweg**

**Verlauf:**

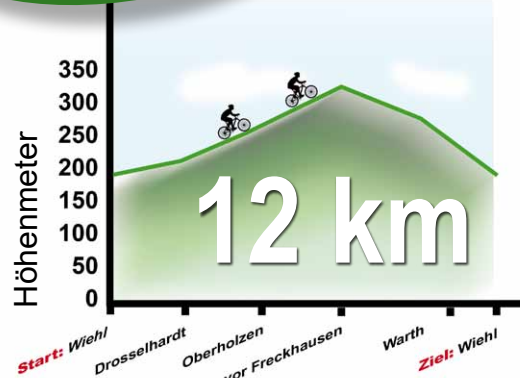
Rathaus, Oberholzen, Freckhausen, Warth, Rathaus

**Gastronomie in:**

Wiehl

**Sehenswertes:**

Oberbergisches Kräuterhaus in Oberholzen, Museum Achse, Rad und Wagen





# Tour 3

„Wiehler Altgemeinde“

Schwierigkeitsgrad:  
**Mittelschwer!**



**Start und Ziel:**

**Bielstein Busbahnhof, Länge ca. 17 km,**

**Verlauf:**



**Asphalt, teilw. Waldweg**  
Bielstein, Bechstr., Mühlen, Börnhausen,  
Wald, Gassenhagen, Fahlenbruch,  
Jennecken, Drabenderhöhe, Dahl,  
Immen, Niederhof,  
Helmerhausen, Bielstein

**Gastronomie in:**

Bielstein, Krahm und Drabenderhöhe

**Sehenswertes:**

Erzquell Brauerei, Privatbrauerei in  
Gassenhagen am Bierweg,  
Historischer Rundweg Bielstein





# Tour 4

„Wiehler Höhen im Westen“

Schwierigkeitsgrad:  
**Mittelschwer!**

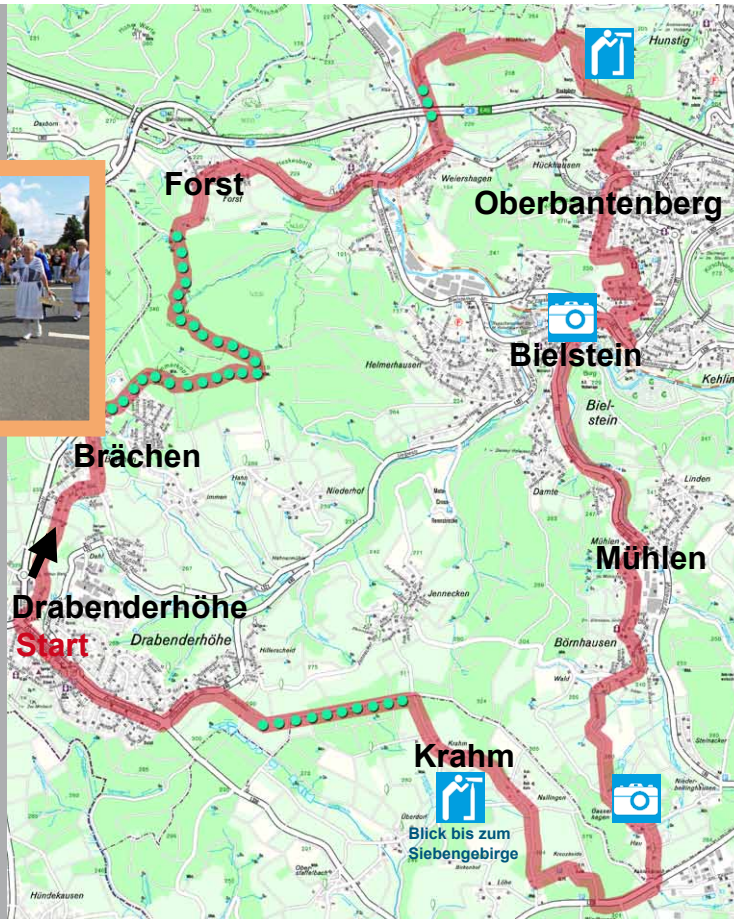


**Start und Ziel:** Drabenderhöhe, ev. Kirche,  
Länge ca. 23 km, Asphalt, teilw. Waldweg

**Verlauf:** Drabenderhöhe, Brächen, Forst,  
Weiershagen, Wiehlsiefen, oberhalb Hömel,  
Oberbantenberg, Bielstein, Mühlen,  
Börnhausen, Fahlenbruch, Krahm,  
Drabenderhöhe

**Gastronomie in:** Drabenderhöhe, Krahm  
Oberbantenberg, Bielstein

**Sehenswertes:** Erzquell Brauerei, Historischer Rundweg Bielstein,  
Heimatomuseum Grüne Scheune Drabenderhöhe





# Tour 5

„Wiehler Höhen im Osten“

Schwierigkeitsgrad:  
**Schwer!**

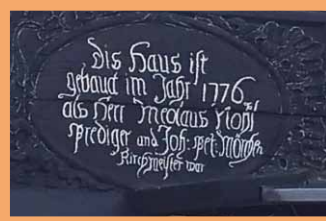
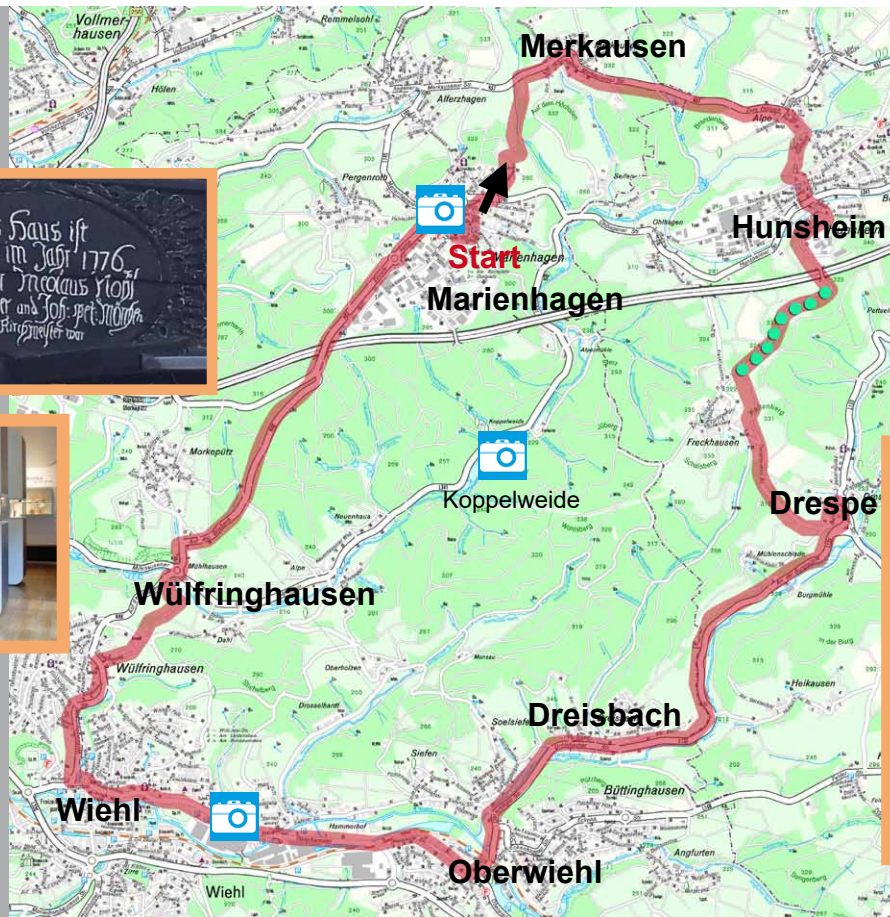
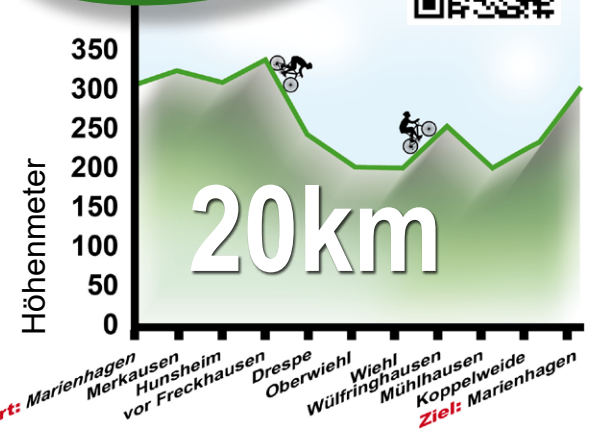


**Start und Ziel:** Marienhagen Kirche, Länge ca. 20 km

**Verlauf:** Marienhagen, Merkausen, Hunsheim, Freckhausen, Drespe, Dreisbach, Oberwiehl, Wiehl, Mühlhausen, Enselskamp, Marienhagen

**Gastronomie in:** Marienhagen, Oberwiehl und Wiehl

**Sehenswertes:** Museum Achse, Rad und Wagen, Museum für Schreibkultur in Koppelweide, Bunte Kirche Marienhagen





# Tour 6

„Wiehler Höhen“

**Start und Ziel:** Hübender Ortsmitte,  
Länge ca. 45 km, Asphalt, teilw. Waldweg

**Verlauf:** Hübender, Großfischbach, L 350 bis  
Kreuzheide, Brächen, Weiershagen,  
Oberbantenberg, Marienhagen,  
Alferzhagen, Merkausen, Alpe, Drespe,  
Dreisbach, Angfurten, Remperg,  
Oberbierenbach, Hübender

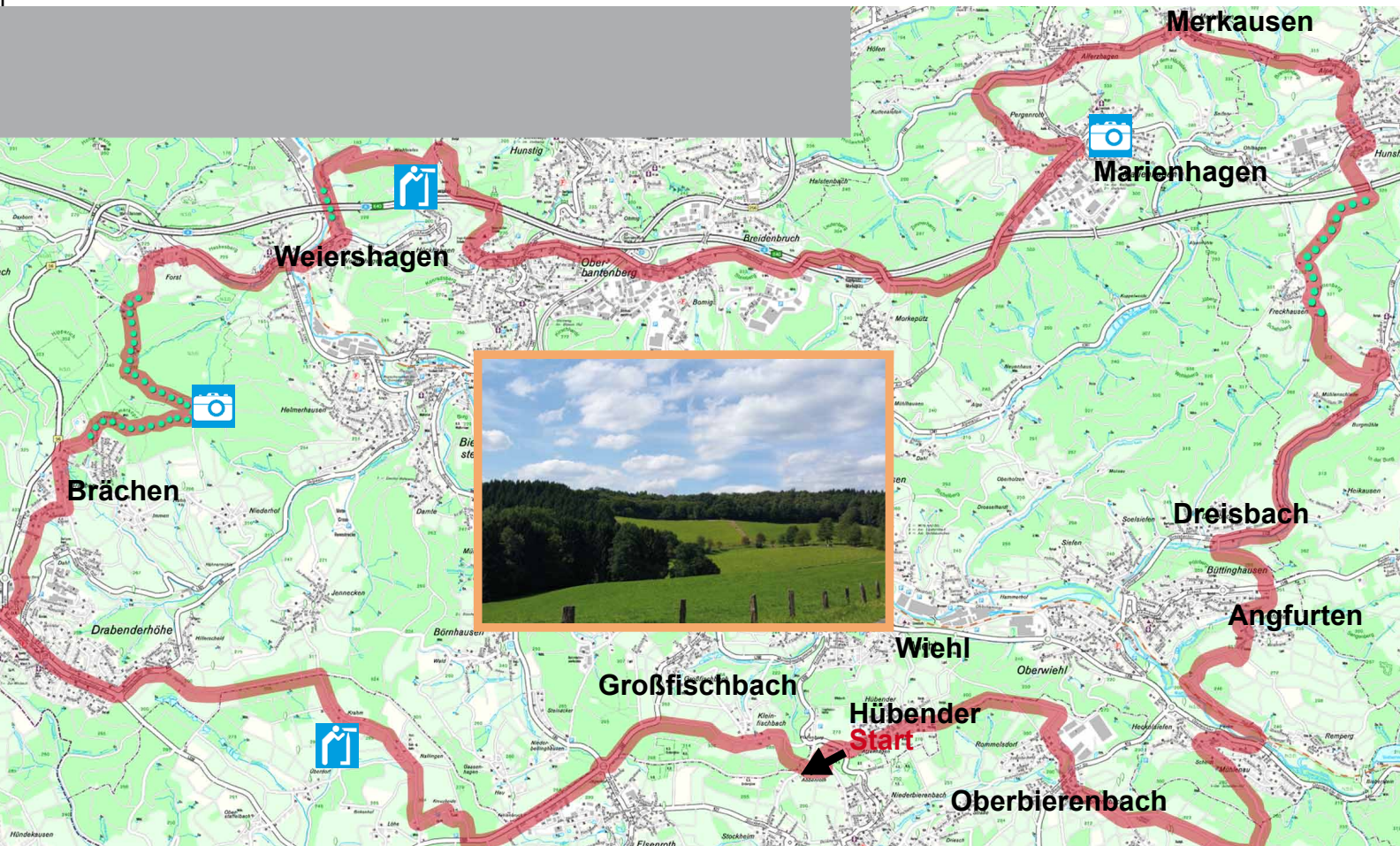
**Gastronomie:** in den Orten entlang der Strecke

**Sehenswertes:** Tropfsteinhöhle, Wildpark, NSG Immerkopf,  
Bunte Kirche Marienhagen u.a.

Schwierigkeitsgrad:  
**Schwierig!!**



für Könner






# Radeln nach Zahlen

...oder Radfahren nach Knotenpunkten!

Gut zu wissen

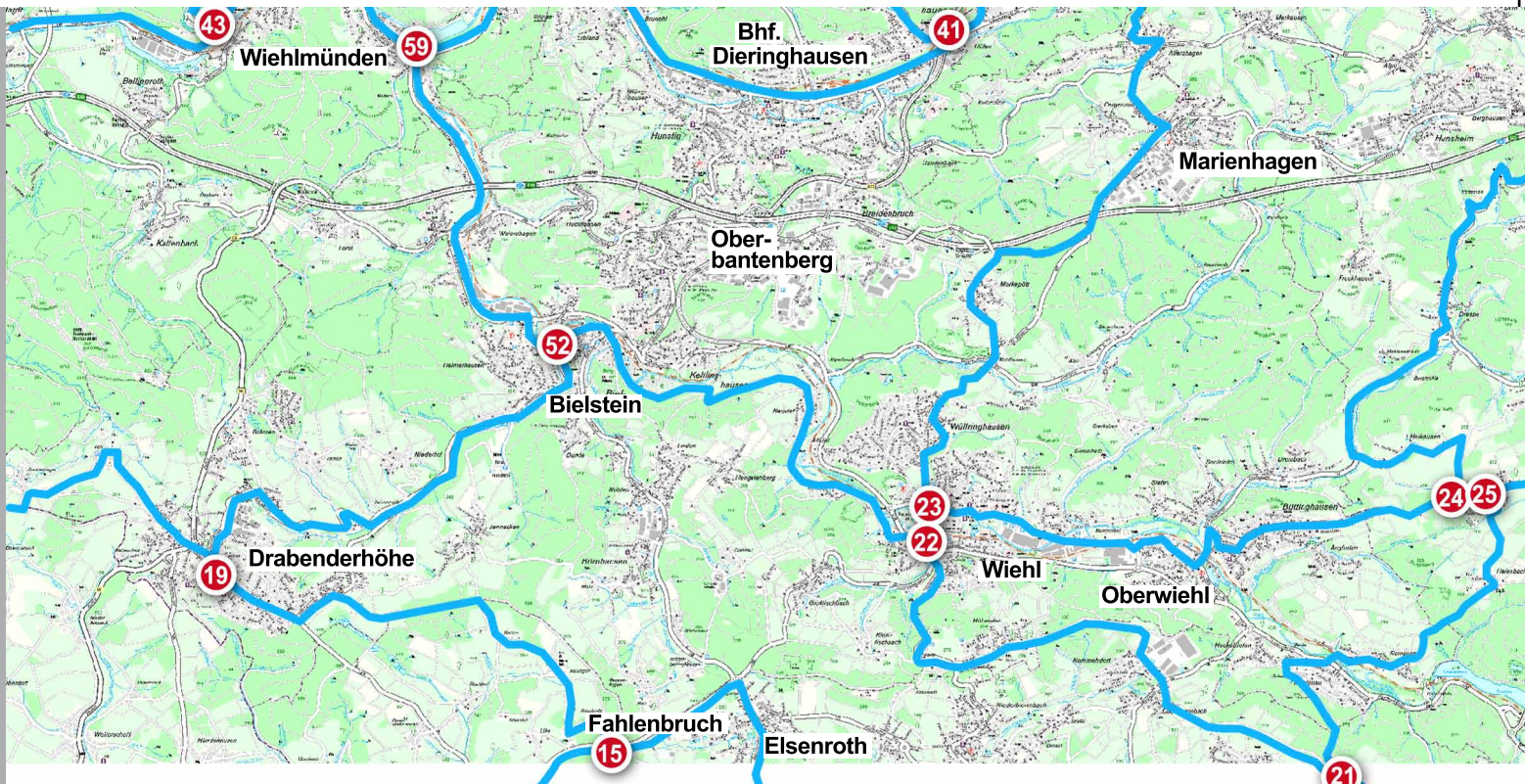


## Wie funktioniert das?

Neben den beschriebenen Routen können Sie in Wiehl auch von Knotenpunkt zu Knotenpunkt radeln. Das Knotenpunktnetz ergänzt das NRW-Radwegenetz nach dem Vorbild von Belgien und den Niederlanden. An den Kreuzungen von zwei Radwegen ist eine Zahl des Knotenpunktes gut sichtbar über der bekannten Beschilderung angebracht, an der auch die Nah- und Fernziele mit Kilometerangabe ausgewiesen sind. Unter den Wegweisern zeigen Einschübe die Richtung und Nummer der nächstgelegenen Knotenpunkte an. An jedem Knotenpunkt befindet sich zudem eine Informationstafel mit großer Übersichtskarte der umliegenden Knotenpunkte.

Sie können als Radfahrer dieses System für Ihre Tourenplanung nutzen. Dabei hilft Ihnen die Homepage [www.radregionrheinland.de](http://www.radregionrheinland.de).

Die abgebildete Karte gibt Ihnen einen Überblick über das offizielle Radwegenetz der Radregion Rheinland in Wiehl mit allen Knotenpunkten.





## Dürfen es etwas mehr ...Kilometer sein?

Um Wiehl herum gibt es weitere Angebote, die eine Radtour wert sind.  
In **Gummersbach** verläuft auf dem Bergischen Panorama-Radweg die Etappe Agger-Dörspe von Gummersbach-Vollmerhausen über Bergneustadt nach Hützemert.  
Details: [www.einfach-bergisch-radeln.de](http://www.einfach-bergisch-radeln.de)

In der **Gemeinde Reichshof** befindet sich der Schwalbe-Fahrradpark Reichshof.  
Der verteilt sich auf vier unterschiedlichen Rundtouren auf insgesamt 114 Streckenkilometern.  
Details: [www.ferienland-reichshof.de](http://www.ferienland-reichshof.de)

### Weitere überregionale Angebote und Ideengeber:

**Zweckverband  
Naturpark Bergisches Land**  
Tel. 02261 / 9163100  
[www.naturparkbergischesland.de](http://www.naturparkbergischesland.de)



*Wo Heimat Wurzeln hat!*

**Radregion Rheinland e.V.**  
Tel. 0 22 71 / 99 4 99 50  
[www.radregionrheinland.de](http://www.radregionrheinland.de)

Radregion  
Rheinland



**Das Bergische**  
Tel. 02204 / 8430-00  
[www.dasbergische.de](http://www.dasbergische.de)

*Das Bergische*

**Radroutenplaner NRW**  
(Landesministerium für Verkehr)  
[www.radroutenplaner.nrw.de](http://www.radroutenplaner.nrw.de)

**ADFC RheinBerg-Oberberg e.V.**  
Tel.: 02202-709673  
[www.adfc-berg.de](http://www.adfc-berg.de)

### Erklärung zu den verwendeten Zeichen:



Sehenswürdigkeit



empf. Fahrtrichtung



Gute Aussicht



Waldweg

### Auf Wiedersehen in Wiehl!

Bis dahin sind wir bei allen Anliegen für Sie da!

**Wiehl-Touristik**  
Tel.: 02262/ 99195  
E-mail: [Wiehl-touristik@wiehl.de](mailto:Wiehl-touristik@wiehl.de)



Für alle abgebildeten Karten gilt:



Kartengrundlage:  
© Amtliches Stadtkartenwerk  
Ruhrgbiet-Rheinland-Bergisches Land, 2016,  
CC-BY 4.0