



SAUERLÄNDISCHER
GEBIRGSVEREIN
HOMBURGER LAND

Veranstaltungsprogramm 2026

Wandern – Radfahren – Nordic Walking – Kultur

Stand: 7. Februar 2026



Veranstaltungsprogramm 2026

Wandern, Radfahren, Nordic Walking, Kultur

Inhaltsverzeichnis

• Allgemeine Hinweise	3
• Schwierigkeitsgrade unserer Wanderungen	3
• Abkürzungen	4
• Jeder Teilnehmer verpflichtet sich...	4
• Impressum	4
• Wanderführerinnen und Wanderführer	5
• Januar	6
• Februar	6
• März	8
• April	10
• Mai	12
• Juni	14
• Juli	16
• August	18
• September	20
• Oktober	22
• November	24
• Dezember	25

Allgemeine Hinweise

Unterschiedliche Gründe können zu einer Programmänderung im Laufe des Jahres führen. Schauen Sie deshalb während der Wandersaison auf unsere Homepage, in die Tagespresse oder rufen Sie den/die Wanderführer*in an, wenn Sie sicher sein wollen, dass ihre „Wunschwanderung“ auch durchgeführt wird. Zusätzliche, kurzfristig angebotene Veranstaltungen werden auf unserer Homepage und in der Lokalpresse bekannt gemacht.

Aus Gründen der Sicherheit behalten wir uns eine kurzfristige Absage oder Änderung der angebotenen Wanderung vor. Die Wanderführer*innen können, falls erforderlich, Weg und Ziel einer Wanderung/Radwanderung ändern. Der Abbruch einer Tour liegt im Ermessen der Wanderführer*innen.

Die Teilnahme an Wanderungen, Radwanderungen oder sonstigen Veranstaltungen geschehen auf eigene Gefahr. Für Unfälle auf Wander- oder Verkehrswegen kann keine Haftung seitens des Wanderführers, der Abteilung oder des SGV übernommen werden.

Werden bei weiteren Fahrten Fahrgemeinschaften gebildet, so betragen die anteiligen Fahrtkosten pro km 0,10 €/Person. Verzehrkosten bei Einkehr sind vom Teilnehmer zu tragen.

Anmeldungen zu Veranstaltungen sind verbindlich. Bei Absagen sind entstandene Kosten der Abteilung zu erstatten.

Schwierigkeitsgrade unserer Wanderungen


Wir haben unsere Wanderungen in Schwierigkeitsgrade eingeteilt und unsere Angebote entsprechend gekennzeichnet. Damit wollen wir dem Wanderer eine unverbindliche Entscheidungshilfe für eine Teilnahme geben, mit der er für sich prüfen kann, ob seine persönlichen Voraussetzungen, z. B. Fitness, zu unserem Angebot passen. Für die Klassifizierung haben wir uns den Angaben von komoot und Erfahrungen der Wanderakademien angelehnt. Wir nehmen eine reine Gehzeit, inkl. aller Höhenunterschiede, von ca. 3,5 km in der Stunde an.

Streckeninfo leicht, bis zu 2 Std. Gehzeit und 300 HM, für alle Fitnessbereiche, leicht begehbare Wege, kein besonderes Können erforderlich, geeignetes Schuhwerk erforderlich.

Streckeninfo mittelschwer, bis zu 5 Std. Gehzeit und 900 HM, gute Grundkondition erforderlich, überwiegend gut begehbare Wege, Trittsicherheit erforderlich, geeignetes Schuhwerk erforderlich.

Streckeninfo schwer, mehr als 5 Std. Gehzeit oder 900 HM, sehr gute Kondition erforderlich, gute Trittsicherheit, festes Schuhwerk und alpine Erfahrung notwendig.

Abkürzungen

- WS Wanderstrecke
- WS-L Wanderstreckenlänge
- TP Treffpunkt
- HM Höhenmeter
- HP Höchster Punkt
- WF Wanderführer*in
- WF-FL Wanderführer*in Freudenberger Land
- WF-HL Wanderführer*in Homburger Land
- KW Kulturwart*in
- Std Stunden
-  Anmeldung erforderlich

Jeder Teilnehmer verpflichtet sich:

1. den Anordnungen der Wanderführer*innen nachzukommen, nicht zu weit vorzueilen oder zurückzubleiben und dem/der Wanderführer*in mitzuteilen, wenn er die Wanderung abbrechen will,
2. sich wetterfest und zweckmäßig zu kleiden sowie geeignetes Schuhwerk zu tragen,
3. die Bestimmungen über das Rauchen im Wald zu beachten,
4. mitgeführte Hunde anzuleinen. Der Hundehalter haftet für die von seinem Hund verursachten Schäden. Bei Mehrtageswanderungen sind Hunde unerwünscht,
5. die Naturschutzbestimmungen, das selbstverständliche Gebot eines jeden Wanderers, einzuhalten!
6. auf Straßen ohne Bürgersteig auf der linken Seite, einzeln und hintereinander zu gehen!

Gäste sind bei allen Outdoor-Aktivitäten der SGV Abteilung Homburger Land e. V. jederzeit herzlich willkommen! Ein Kostenbeitrag von 3,00 €/Gast wird erhoben. Gäste, die an mehr als drei Veranstaltungen teilgenommen haben, sind angehalten Mitglied zu werden. Ausnahme sind SGV/DWV Mitglieder.

Impressum


Herausgeber	SGV Homburger Land e. V.
Verantwortlich für den Inhalt	Doris Bilobrowec
Wanderprogramm	Ludwig Jakobi
Anzeigen	Doris Bilobrowec, Wolfgang Kaiser
Fotos	Siehe Bildunterschriften, sonst privat
Redaktion, Gestaltung	Bernd Bosco, Wolfgang Kaiser
Auflage der gedruckten Ausgabe	2.000 Stück

Wanderführerinnen und Wanderführer (Stand: Januar 2026)


- Fritz Arenz 02293 8179956
- Doris Bilobrowec 02297 7090
0171 1748434
- Andrea Blumenrath-Bolten 0151 59165648
- Susanne Dietrich 0151 28997250
- Christa Engelberth 0157 35295165
- Edeltraute Gündisch-Wagner 02262 6095
- Ludwig Jakobi 0151 70899929
- Elfriede Janßen 0160 96490239
- Inge Jung 02296 403
0152 53595895
- Wolfgang Kaiser 02293 7672
- Karl-Heinz Knott 02261 41712
- Gabi Köster 0178 3151919
- Karl-Otto Mackenbach 0160 2288933
- Dietmar Michel 02297 1418
- Gerd Michel 02297 7597
0177 8911347
- Amber Morphis 0151 11567945
- Astrid Mrowitzki 0175 6873748
- Martin Mrowitzki 0176 46774822
- Elisabeth Noever 0160 1227091
- Martina Pawlowski 0151 56101005
- Stephanie Reineck 0157 57076480
- Christa Richert 0171 8253971
- Rosemarie und Josef Romboy 02293 7400
0151 5919186
- Marita Rösner 02293 3351
- Heidi Sartor 0170 2003412
- Ilka Schaffrath 02293 815072
- Stefica Schäfer 02262 92919
- Petra Schmidt-Trilken 0171 3149852
- Anke Twilling 0151 22263029
- Regina Völkel-Babyesiza 0151 11710388
- Andrea Weller-Junge 0170 5923693

Januar 2026

Fr. 09.01. **Die gemütliche Kurzstrecke**
 WS-L: ca. 4 - 5 km
Streckeninfo: einfache Wege
 TP: 14:00 Uhr P Vorderbereich Eissporthalle Wiehl
 Schlusseinkehr: möglich
 Info: Rosemarie Romboy, 0151 5919186

Di. 27.01. **Anmeldeschluss** 
 zum „traditionellen Erbsensuppe-Essen“
 am 01.02. in Dreschhausen
 Anmelden bei: Susanne Dietrich, 0151 28997250

Februar 2026

So. 01.02. **Wanderauftakt ins neue Jahr** 
 mit der traditionellen Erbsensuppe
 WS-L: ca. 6 - 7 km
Streckeninfo: leichte, sportliche Wege mit tollen Ausblicken
 TP: 10:00 Uhr P Rewe Wiehl
 Schlusseinkehr: gemeinsames Erbsensuppe-Essen in Dreschhausen
 Anmeldung bis: 27.01. für die Schlusseinkehr
 WF: Susanne Dietrich, 0151 28997250

So. 08.02. **Hexenweg**
 im Wildenburger Land
 WS-L: ca. 9 km
Streckeninfo: mittelschwere Wanderung auf gut begehbaren Wegen, jeweils ca. 220
 Höhenmeter in An- u. Abstieg, HP 380 m
 TP: 10:00 Uhr P Rewe Wiehl
 Schlusseinkehr: möglich
 WF: Ludwig Jakobi




Fr. 13.02. **Die gemütliche Kurzstrecke**
WS-L: ca. 4 - 5 km
Streckeninfo: einfache Wege
TP: 14:00 Uhr P Vorderbereich Eissporthalle Wiehl
Schlusseinkehr: möglich
Info: Rosemarie Romboy, 0151 5919186



So. 15.02. **Ungeschminkt bei Nümbrecht**
Teil 3 – die Alternative am Karnevalsonntag
WS-L: ca. 5-7 km
Streckeninfo: Winterwanderung mit jeweils ca. 100 Höhenmetern im An- u. Abstieg
TP: 13:00 Uhr P Rewe Wiehl
WF: Wolfgang Kaiser, 02293 7672

Sa. 21.02. **2. Nümbrechter Gesundheitstag**
im Parkhotel mit Beteiligung des SGV Homburger Land
Ansprechpartner: Wolfgang Abegg, 0171 2853446


So. 22.02. **Rundweg am Blockhaus und Wachholdergebiet**
WS-L: ca. 7-8 km
Streckeninfo: einfache Wanderung auf gut begehbaren Wegen,
mit jeweils ca. 120 Höhenmetern im An- u. Abstieg
TP: 12:30 Uhr P Rewe Wiehl
Schlusseinkehr: möglich
WF: Andrea Weller-Junge, 0170 5923693

März 2026

- So. 01.03. **Anmeldeschluss Schlusseinkehr** 
„Hähnchen Ewald“ am 22.03.
Anmelden bei: Christa Richert, 0171 8253971
- So. 01.03. **Anmeldeschluss Schlusseinkehr** 
„Hinauf in den Nutscheid“
am 26.04.
Anmelden bei: Karl-Otto Mackenbach, 0160 2288933
- So. 01.03.
WS-L: **Wir bewandern die Genkeltalsperre**
Streckeninfo: ca. 10 km
einfache Wanderung auf befestigten Wegen
TP: 13:00 Uhr P Rewe Wiehl
Schlusseinkehr: möglich
WF: Heidi Sartor, 0170 2003412
- So. 08.03.
WS-L: **Rund um die Silberkuhle und Tillkausen**
Streckeninfo: ca. 9 km
mittelschwere Wanderung
TP: 10:00 Uhr P Rewe Wiehl
WF: Dietmar Michel, 02297 1418
- Di. 10.03. **Kultur am Dienstag** 
Rund ums Neue Schloss Bensberg mit Max Morsches am 24.03.
Anmelden bei: Patricia Wolf, 0177 5492149
- Fr. 13.03. **Die gemütliche Kurzstrecke**
WS-L: ca. 4 - 5 km
Streckeninfo: einfache Wege
TP: 14:00 Uhr P Vorderbereich Eissporthalle Wiehl
Schlusseinkehr: möglich
Info: Rosemarie Romboy, 0151 5919186
- So. 15.03. **Panoramarunde ab Ehreshoven**
WS-L: ca. 13 km
Streckeninfo: breite Waldwege, teilweise asphaltierte Straßen mit jeweils ca. 290
Höhenmeter im An- u. Abstieg,
TP: 10:00 Uhr P Rewe Wiehl
WF: Elfriede Janßen, 0160 96490239, und
Regina Völkel-Babyesiza, 0151 11710388

- Fr. 20.03. **Mitgliederversammlung**
18:30 Uhr im Waldhotel Tropfsteinhöhle
- So. 22.03. **Hähnchen Ewald** 
wo Roland Kaiser sein Hähnchen isst
ca.10 km
WS-L: mittelschwere Wanderung
Streckeninfo: 11:30 Uhr P Rewe Wiehl
TP: beim Hähnchen Ewald möglich
Schlusseinkehr: 01.03. für die Schlusseinkehr
Anmeldung bis: Christa Richert, 0171 8253971
WF:
- Di. 24.03. **Kultur am Dienstag** 
Rund ums Neue Schloss Bensberg mit Max Morsches
TP: 13:15 Uhr P Vorderbereich Eissporthalle Wiehl
Dauer: ca. 2 Stunden
Aufwand: ca. 5,00 € p. P., wird vor Ort umgelegt
Einkehr: spontan vor Ort nach Absprache, Selbstzahler
Dauer / Ende: ca. 17.00 Uhr
Weitere Infos: <https://sgv-homburgerland.de/unser-angebot/kultur>
Anmeldung bis: 10.03. für den Kulturtag
KW: Patricia Wolf, 0177 5492149
- So. 29.03. **Beginn Sommerzeit**
Um 02:00 Uhr die Uhr um eine Stunde vorstellen
- So. 29.03. **Zum höchsten Punkt im Bergischen**
von Dannenberg zur Turmspitze des Unnenbergs
ca. 10 km
WS-L: mittelschwere Wanderung,
Streckeninfo: jeweils ca. 250 Höhenmeter im An- u. Abstieg
für die Turmbesteigung 1 € Stück bereithalten
Sonstiges: 10:00 Uhr P Rewe Wiehl
TP: Elisabeth Noever, 0160 1227091
WF:
- Mo. 30.03. **Anmeldeschluss Schlusseinkehr** 
„An der Aggertalsperre entlang“
am 12.04.
Anmelden bei: Gerd Michel, 0177 8911347

April 2026

Fr. 03.04. **Kultur am Samstag** 
 „Von Pfeifen und Passion – Orgelbauer Klais öffnet seine Türen!“
 am 18.04.


Anmelden bei: Patricia Wolf, 0177 5492149

Fr. 03.04. **Anmeldeschluss** 
 „SGV-Sommerfest am 31.08.“

Anmelden bei: Ludwig Jakobi, 0151 70899929

Fr. 03.04. **Karfreitagswanderung**
 Blick auf den Hennesee
 Fahrstecke: gesamt ca. 190 km
 WS-L: ca.10 km
Streckeninfo: mittelschwere Wanderung mit jeweils
 ca. 170 Höhenmeter im An- u. Abstieg
 TP: 09:00 Uhr P Rewe Wiehl
 Schlusseinkehr: in Xavers Ranch, Vellinghausen 2, möglich
 WF: Astrid u. Martin Mrowitzki, 0176 46774822

Fr. 10.04. **Die gemütliche Kurzstrecke**
 WS-L: ca. 4 - 5 km
 TP: 14:00 Uhr P Vorderbereich Eissporthalle Wiehl
 Schlusseinkehr: möglich
 Info: Rosemarie Romboy, 0151 5919186

So. 12.04. **An der Aggertalsperre entlang** 
 vom Hackenberg zum “Knollen“
 WS-L: ca. 9 km
Streckeninfo: gut begehbare, feste Wege mit leichtem Anstieg
 TP: 09:00 Uhr P Rewe Wiehl
 Schlusseinkehr: möglich
 Anmeldung bis: 30.03. für die Schlusseinkehr
 WF: Gerd Michel, 0177 8911347


Di. 14.04. **Die Radsaison 2026 beginnt!**



Sa. 18.04. **Kultur am Samstag**
 „Von Pfeifen und Passion – Orgelbauer Klais öffnet seine Türen!“
Fahrstecke: gesamt ca. 105 km
TP: 07:45 Uhr P Vorderbereich Eissporthalle Wiehl
WS-L: ca. 4 km
Aufwand: ca. 29,00 € p. P., wird vor Ort umgelegt
Einkehr: gemeinsame Einkehr, Selbstzahler
Dauer / Ende: ca. 17:00 Uhr
Bemerkungen: Im Betrieb sind mehrere Treppen zu bewältigen, es gibt keinen Aufzug. Bitte tragen Sie zum Treppensteigen und längeren Stehen bequeme Schuhe
Weitere Infos: <https://sgv-homburgerland.de/unser-angebot/kultur>
Anmeldung bis: 03.04 für den Kulturtag
KW: Patricia Wolf, 0177 5492149




So. 19.04. **Die fordernde Langstrecke**
Zwischen Aggertal und Holzer Kopf – tolle Ausblicke ins Aggertal
WS-L: ca. 16 km
Streckeninfo: mittelschwere Wanderung mit jeweils ca. 360 Höhenmeter im An- u. Abstieg
TP: 09:00 Uhr P Rewe Wiehl
WF: Elisabeth Noever, 0160 1227091

So. 19.04. **Rechts und links von Oberbreidenbach**
WS-L: ca. 8 - 9 km
Streckeninfo: Schotter- und Wiesenwege, zahlreiche Weitblicke mit jeweils ca. 100 Höhenmeter im An- u. Abstieg
TP: 13:00 Uhr P Rewe Wiehl
WF: Inge Jung, 0152 53595895

So. 26.04. **Anmeldeschluss Schlusseinkehr** 
 „Zwischen Bergneustadt und Drolshagen“ am 03.05.
Anmelden bei: Karl-Heinz Knott, 02261 41712

So. 26.04. **Hinauf in den Nutscheid**
 vorbei an den „drei Eichen“ und am Galgenberg
WS-L: ca. 10 km
Streckeninfo: abwechslungsreiche, mittelschwere Wanderung
TP: 09:00 Uhr P Rewe Wiehl
Schlusseinkehr: möglich
Anmeldung bis: 01.03. für die Einkehr
WF: Karl-Otto Mackenbach, 0160 2288933

Mai 2026

- So. 03.05.** **Wir wandern zwischen Bergneustadt und Drolshagen** 
WS-L: ca. 10 km
Streckeninfo: mittelschwere Wanderung
TP: 09:00 Uhr P Rewe Wiehl
Schlusseinkehr: auf die bewährte Art beim SGV Drolshagen möglich
Anmeldung bis: 26.04. für die Schlusseinkehr
WF: Karl-Heinz Knott, 02261 41712
- Di. 05.05.** **Anmeldeschluss Schlusseinkehr** 
 „Wandern an drei Gemeindegrenzen“
 am 21.06.
Anmelden bei: Christa Engelbert
- Fr. 08.05.** **Die gemütliche Kurzstrecke**
WS-L: ca. 4 - 5 km
Streckeninfo: einfache Wege
TP: 17:00 Uhr P Vorderbereich Eissporthalle Wiehl
Schlusseinkehr: möglich
Info: Rosemarie Romboy, 0151 5919186
- So. 10.05.** **Durch das Tal der Wupper**
 von der Müngstener Brücke bis Schloss Burg
Fahrstrecke: gesamt ca.150 km
WS-L: ca. 10 - 12 km
Streckeninfo: einfache Wanderung, wenn Schlussteigung mit Sessellift umfahren wird!
Sonstiges: ca. 1,5 Std. Pause am Zwischenziel anstelle freiwilliger Besichtigung, Es entstehen Kosten für Fähre, Sessellift und Besichtigung.
TP: 09:00 Uhr P Rewe Wiehl
WF: Ludwig Jakobi
- Sa. 16.05.** **Anmeldeschluss Schlusseinkehr** 
 „Hexenweg im Wildenburger Land“ am 07.06.
Anmelden bei: Ludwig Jakobi

So. 17.05. **Die fordernde Langstrecke**
Am Loopebach
 zur Silberkaule, über den Heckberg
 WS-L: ca. 18 km
Streckeninfo: überwiegend Forst-, Wald- u. Wiesenwege mit jeweils
 ca. 420 Höhenmeter im An- u. Abstieg
 TP: 09:00 Uhr P Rewe Wiehl
 WF: Edeltraute Gündisch-Wagner

So. 17.05. **Wandertag SSV Wildbergerhütte-Odenspiel**
 WS-L: 8 oder 10 km
 die Streckenführung obliegt einzig dem
 SSV Wildbergerhütte-Odenspiel
Streckeninfo: mittelschwere Wanderungen
 Start und Ziel Sportplatz Wildbergerhütte
 TP: 09:30 Uhr P Rewe Wiehl
 Einkehr: Sportplatz Wildbergerhütte möglich
 Ansprechpartner: Andrea Weller-Junge, 0170 5923693
 WF-HL: Andrea Weller-Junge, 0170 5923693

So. 24.05. **1. Pfingsten, keine Wanderung**
 Mo. 25.05. **2. Pfingsten, keine Wanderung**

So. 31.05. **Abschnitte auf dem Rotary Weg Nümbrecht**
 von Kreuzheide über Elsenroth und Gerhardsiefen
 WS-L: ca. 10 km
Streckeninfo: mittelschwere Wanderung, überwiegend auf
 Waldwegen und ruhigen Nebenstraßen
 TP: 09:00 Uhr P Rewe Wiehl
 WF: Stefica Schäfer

Juni 2026

Mo. 01.06.

Anmeldeschluss fordernde Langstrecke



„Zwischeneinkehr in Blankenberg“ am 21.06.

Anmelden bei:

Amber Morphis, 0151 11567945

So. 07.06.

Eine Etappe des Rheinsteiges

auf und ab, links und rechts vom Vater Rhein

Fahrstrecke:

gesamt ca. 140 km

WS-L:

ca. 11 km

Streckeninfo:

mittelschwere Wanderung, unterschiedliche Wegearten mit jeweils ca. 270 Höhenmetern im An- u. Abstieg

Sonstiges:

2 Fährüberfahrten über den Rhein

TP:

09:00 Uhr P Rewe Wiehl

WF:

Marita Rösner, 02293 3351

Mi. 10.06.

Anmeldeschluss Frühwanderung



„Zwischeneinkehr im Kaspers“ am 05.07.

Anmelden bei:

Petra Schmidt-Trilken

Fr. 12.06.

Die gemütliche Kurzstrecke

WS-L:

ca. 4 - 5 km

Streckeninfo:

einfache Wege

TP:

17:00 Uhr P Vorderbereich Eissporthalle Wiehl

Schlusseinkehr:

möglich

Info:

Rosemarie Romboy, 0151 5919186

So. 14.06.

Sagenhaft Wandern

zwischen Sülz und Leppe

WS-L:

ca. 14 km

Streckeninfo:

mittelschwere Wanderung, Streckenabschnitte mit alpinem Charakter, jeweils ca. 360 Höhenmeter in An- u. Abstieg

TP:


09:00 Uhr P Rewe Wiehl

Schlusseinkehr:

möglich

WF:

Gabi Köster

- So. 21.06. **Die fordernde Langstrecke**
Himmlische Höhen
 unterwegs im Siegtal
 WS-L: ca. 15 - 20 km
 Streckeninfo: mittelschwere **Streckenwanderung** mit den Höhepunkten
 „Stadt Blankenberg“ sowie „Wallfahrtskirche Bödingen“
 mit ca. 340 HM im Anstieg u. ca. 250 HM im Abstieg
 TP: 09:00 Uhr P Rewe Wiehl
 Zwischeneinkehr: in Blankenberg möglich
 Anmeldung bis: 01.06. für die Zwischeneinkehr
 Sonstiges: Rückfahrt zum Ausgangspunkt mit öffentlichen
 Verkehrsmitteln, Kleingeld bereithalten
 WF: Amber Morphis, 0151 11567945
- So. 21.06. Wandern entlang von drei Gemeindegrenzen
 WS-L: ca. 10 km
Streckeninfo: abwechslungsreiches Wandergebiet mit
 Wald- u. teilw. asphaltierten Wegen,
 jeweils ca. 240 Höhenmeter in An- u. Abstieg
 TP: 09:00 Uhr P Rewe Wiehl
 Schlusseinkehr: in der Bauernschänke möglich
 Anmeldung bis: 05.05 für die Schlusseinkehr
 WF: Christa Engelbert, 0157 35295165
- So. 28.06. **Die Kunstmeile in Büschhof**
 eine Panoramawanderung
 WS-L: ca. 11 km
Streckeninfo: mittelschwere Wanderung über gutbegehbare Waldwege und ruhige
 Nebenstraßen mit
 jeweils ca. 180 Höhenmeter im An- u. Abstieg
 TP: 09:00 Uhr P Rewe Wiehl
 WF: Anke Twilling, 0151 22263029
- Di. 30.06. **Anmeldeschluss Abteilungsausflug** 
 nach Eltville am Rhein / Kloster Eberbach am 11.07.
 Weitere Infos: <https://sgv-homburgerland.de/unser-angebot/kultur>
 Anmelden bei: Patricia Wolf, 0177 5492149

Juli 2026

So. 05.07.

Frühwanderung



„Frisch auf“ in den Tag

Einfach mal tief durchatmen, Vogelgezwitscher, Ruhe,
reine und erfrischende Luft, Weitblicke inklusive

WS-L:

ca. 6 - 7 km

Streckeninfo:

leichte Wanderung überwiegend auf Feldwegen,
jeweils ca. 100 Höhenmeter im An- und Abstieg

TP:

07:00 Uhr P Rewe Wiehl

Zwischeneinkehr:

zum gemeinsamen Frühstück im Kaspers

Anmeldung bis:

10.06.

WF:

Petra Schmidt-Trilken, 0171 3149852

Fr. 10.07.

Die gemütliche Kurzstrecke

WS-L:

ca. 4 - 5 km

Streckeninfo:

einfache Wege

TP:

17:00 Uhr P Vorderbereich Eissporthalle Wiehl

Schlusseinkehr:

möglich

Info:

Rosemarie Romboy, 0151 5919186

Sa. 11.07.

Abteilungsausflug



Ein Tag voller Geschichte, Genuss und Gemeinschaft in Eltville
am Rhein/Kloster Eberbach

Weitere Infos:

<https://sgv-homburgerland.de/unser-angebot/kultur>

Anmeldung bis:

30.06. bei Patricia Wolf, 0177 5492149

So. 19.07. **Kulturlandweg Hennef**
Weinberge und Bergwerke,
ein Erlebnisweg Sieg
WS-L: ca. 10 km
Streckeninfo: mittelschwere Wanderung mit abwechslungsreicher Strecke,
jeweils ca. 300 Höhenmeter im An- u. Abstieg
TP: 09:00 Uhr P Rewe Wiehl
Schlusseinkehr: im Hennefer Wirtshaus am Bahnhof möglich
WF: Christa Richert, 0171 8253971

So. 26.07. **Bierweg light**
eine „kurze“ Variante vom Berg. Streifzug 17
WS-L: ca. 8 - 10 km
Streckeninfo: mittelschwere Wanderung mit jeweils
ca. 210 Höhenmeter im An- u. Abstieg
TP: 09:00 Uhr P Rewe Wiehl
WF: Andrea Blumenrath-Bolten, 0151 59165648

August 2026

Sa. 01.08. **Anmeldeschluss Schlusseinkehr**
 „Bergisches Land“ am 23.08.
 Anmelden bei: Amber Morphis, 0151 11567945




So. 02.08. **Die fordernde Langstrecke**
IW Volkswandertag in Belmicke
 WS-L: 20 km
Streckeninfo: die Streckenführung obliegt einzig dem Veranstalter
 TuS Belmicke 1910 e. V.
 TP: 09:00 Uhr P Rewe Wiehl
 Schlusseinkehr: im St.-Anna-Heim möglich
 Info: Gabi Köster 0178 3151919
 Ludwig Jakobi 0151 70899929
 WF: Karl-Heinz Knott 02261 41712


So. 02.08. **IW Volkswandertag in Belmicke**
 WS-L: 6 oder 10 km
Streckeninfo: die Streckenführung obliegt einzig dem Veranstalter
 TuS Belmicke 1910 e. V.
 TP: 09:00 Uhr P Rewe Wiehl
 Schlusseinkehr: im St.-Anna-Heim möglich
 WF: Karl-Heinz Knott, 02261 41712

So. 09.08. **Rund um die Luisenhütte**
 zu den Ursprüngen der sauerländischen Industriekultur
 Fahrstecke: gesamt ca. 150 km
 WS-L: ca. 10 km
Streckeninfo: mittelschwere Wanderung mit jeweils ca. 130 Höhenmetern
 im An- u. Abstieg
 TP: 09:00 Uhr P Rewe Wiehl
 Schlusseinkehr: in der Luisenhütte möglich
 WF: Astrid und Martin Mrowitzki, 0176 46774822

Fr. 14.08. **Die gemütliche Kurzstrecke**
 WS-L: ca. 4 - 5 km
Streckeninfo: einfache Wege
 TP: 17:00 Uhr P Vorderbereich Eissporthalle Wiehl
 Schlusseinkehr: möglich
 Info: Rosemarie Romboy, 0151 5919186

So. 16.08. **Über die Höhen von Lindlar**
 ab Engelskirchen
 WS-L: ca. 12 km
Streckeninfo: mittelschwere Wanderung, wechselnde Wege, überwiegend im Wald, ohne große Schwierigkeiten, mit jeweils ca. 290 Höhenmetern im An- u. Abstieg
 TP: 10:00 Uhr P Rewe Wiehl
 WF: Elfriede Janßen 0160 96490239
 Regina Völkel-Babyesiza 0151 11710388

So. 23.08. **Bergisches Land** 
 von Ohl zur Schnipperinger Mühle
 L: ca. 13,5 km
Streckeninfo: mittelschwere Wanderung, 50% Wanderwege, 48% Hartbelag, 2% Pfade jeweils ca. 360 m im An- u. Abstieg
 TP: 09:00 Uhr P Rewe Wiehl
 Schlusseinkehr: in Rönsahl möglich
 Anmeldung bis: 01.08. für die Schlusseinkehr
 WF: Amber Morphis, 0151 11567945

So. 30.08. **SGV-Sommerfest im idyllischen Aggertal** 
 - urige Planwagenfahrt
Streckeninfo: - einfache, 2-teilige Wanderung, ca. 7 km gesamt
 - original Bergische Kaffeetafel mit allem Dröm und Dran“
 - Hofladen mit vielen Köstlichkeiten
 - Möglichkeit zum Bogenschießen
 WS-L: ca. 7 km
 TP: 09:00 Uhr P Rewe Wiehl
 WF: Ludwig Jakobi, 0151 70899929
 Nichtwanderer: Informationen erfolgen bei Anmeldung
 Weitere Infos: <https://sgv-homburgerland.de/unser-angebot/kultur>
 Anmeldung bis: 03.04. bei Ludwig Jakobi, 0151 70899929

September 2026

So. 06.09. **Feuer und Flamme** in Bergneustadt
WS-L: ca. 10 km
Streckeninfo: mittelschwere Wanderung mit jeweils ca. 390 Höhenmeter im An- u. Abstieg
TP: 09.00 Uhr P Rewe Wiehl
Schlusseinkehr: möglich
WF: Heidi Sartor, 0170 2003412

Fr. 11.09. **Die gemütliche Kurzstrecke**
WS-L: ca. 4 - 5 km
Streckeninfo: einfache Wege
TP: 17:00 Uhr P Vorderbereich Eissporthalle Wiehl
Schlusseinkehr: möglich
Info: Rosemarie Romboy, 0151 5919186


So. 13.09. **Am Heckberg**
mit Highlights der Langstrecke vom 17.05.2026
WS-L: ca. 11 km
Streckeninfo: mittelschwere Wanderung mit jeweils ca. 190 Höhenmeter im An- u. Abstieg
TP: 09:00 Uhr P Rewe Wiehl
WF: Edeltraute Gündisch-Wagner, 02262 6095

So. 20.09. **Die fordernde Langstrecke**
Nichtverd(h)ünnt!
 Runde vom Altenberger Dom zur Talsperre
 gesamt ca. 100 km
Fahrstecke: ca. 16 km
WS-L:
Streckeninfo: mittelschwere Wanderung auf breiten Waldwegen
 und Asphalt, jeweils mit ca. 250 Höhenmetern im An- und Abstieg
TP: 09:00 Uhr P Rewe Wiehl
Sonstiges: gute Grundkondition und Trittsicherheit sollten vorhanden sein
WF: Ludwig Jakobi, 0151 70899929

So. 20.09. **Schutzhüttenwanderung**
 zur langen Bank in Hönningen
 ca. 10 km
WS-L:
Streckeninfo: mittelschwere Wanderung
TP: 09.00 Uhr P Rewe Wiehl
WF: Doris Bilobrowec, 0171 1748434

So. 27.09. **Fuhrmannsweg light**
WS-L: ca. 9 - 10 km
Streckeninfo: überwiegend einfache Waldwege mit jeweils
 ca. 100 - 150 Höhenmeter in An- u. Abstieg
TP: 09:00 Uhr P Rewe Wiehl
WF: Ilka Schaffrath 02293 815072
 Fritz Arenz 02293 8179956

Oktober 2026

- So. 04.10.** **„Unser“ Schloss Homburg**
ein Wander-Potpourri der herrschaftlichen Wege
ca. 10 - 12 km
- WS-L:** ca. 10 - 12 km
- Streckeninfo:** überwiegend Wald- und Wiesenwege mit jeweils
ca. 230 Höhenmeter im An- und Abstieg
- TP:** 09.00 Uhr P Rewe Wiehl
- WF:** Wolfgang Kaiser, 02293 7672
-
- Fr. 09.10.** **Die gemütliche Kurzstrecke**
ca. 4 - 5 km
- WS-L:** ca. 4 - 5 km
- Streckeninfo:** einfache Wege
- TP:** 14:00 Uhr P Vorderbereich Eissporthalle Wiehl
- Schlusseinkehr:** möglich
- Info:** Rosemarie Romboy, 0151 5919186
-
- So. 11.10.** **Weg von Pleuse zur Talsperre**
Runde mit schönem Blick auf die Talsperre
ca. 9 km
- WS-L:** ca. 9 km
- Streckeninfo:** mittelschwer, auf ruhigen Straßen mit jeweils ca. 120 Höhenmeter im
An- u. Abstieg,
- TP:** 13:00 Uhr P Rewe Wiehl
- WF:** Martina Pawlowski, 0151 56101005
-
- Di. 13.10.** **Ende der Fahrradsaison**
-
- Do. 15.10.** **Kultur am Dienstag** 
„Auf den Spuren Konrad Adenauers – zum 150. Geburtstag
im Jahr 2026“ am 20.10.
- Anmelden bei:** Patricia Wolf, 0177 5492149
-
- So. 18.10.** **Die fordernde Langstrecke**
Der Overather Panoramaweg
begeistert mit spektakulären Ausblicken
ca. 16 km
- WS-L:** ca. 16 km
- Streckeninfo:** mittelschwere Wanderung mit jeweils
ca. 370 Höhenmeter im An- u. Abstieg
- TP:** 09:00 Uhr P Rewe Wiehl
- WF:** Gabi Köster, 0178 3151919

So. 18.10. **Über die Höhen von Strombach und Wahlscheid**
von Ösinghausen aus geht's los

WS-L: ca. 13 km

Streckeninfo: mittelschwere Wanderung mit jeweils
ca. 260 Höhenmeter im An- u. Abstieg,

TP: 09:00 Uhr P Rewe Wiehl

WF: Elisabeth Noever, 0160 1227091

So. 25.10. **Ende Sommerzeit**

Um 03:00 Uhr die Uhr um eine Stunde zurückstellen

Di. 20.10.

Kultur am Dienstag



Auf den Spuren Konrad Adenauers – zum 150. Geburtstag im Jahr 2026

TP: 09:00 Uhr P Vorderbereich Eissporthalle Wiehl

Fahrstrecke: gesamt ca. 120 km

WS-L: ca. 10 km

Streckeninfo: Abstieg vom Drachenfelsplateau nach Rhöndorf führt über einen
treppenreichen Abstieg. Festes Schuhwerk und Trittsicherheit
empfohlen.

Unkostenbeitrag: wird vor Ort umgelegt, ca. 15,00 € p. P

Einkehr: gemeinsame Einkehr, Selbstzahler

Dauer / Ende: ca. 17:00 Uhr

Weitere Infos: <https://sgv-homburgerland.de/unser-angebot/kultur>

Anmeldung bis: 15.10 für den Kulturtag

KW: Patricia Wolf, 0177 5492149

So. 25.10. **Um die Burg Herrnstein**

WS-L: ca. 12 km

Streckeninfo: mittelschwere Wanderung auf gut begehbaren
Wald- und Hohlwegen sowie ruhigen Nebenstraßen mit jeweils ca. 240
Höhenmeter im An- und Abstieg

TP: 09:00 Uhr P Rewe Wiehl

WF: Anke Twilling, 0151 22263029

November 2026

- So. 08.11. **Anmeldeschluss Schlusseinkehr** 
 ..Ein lebendiges Dorf...“ am 22.11.
 Anmelden bei: Wolfgang Kaiser, 02293 7672
- So. 08.11. **Auf zu den Drachen!**
 L: ca. 8 - 10 km
Streckeninfo: mittelschwere Wanderung
 TP: 10:00 Uhr P Rewe Wiehl
 Zwischeneinkehr: geplant, Zeit berücksichtigen
 WF: Karl-Heinz Knott, 02261 41712
- Fr. 13.11. **Die gemütliche Kurzstrecke**
 WS-L: ca. 4 - 5 km
Streckeninfo: einfache Wege
 TP: 14:00 Uhr P Vorderbereich Eissporthalle Wiehl
 Schlusseinkehr: möglich
 Info: Rosemarie Romboy, 0151 5919186
- So. 15.11. **Alles Kappes**
 Kohl steht im Mittelpunkt der Wanderung
 WS-L: ca. 8 km
Streckeninfo: überwiegend auf breiten Schotterwegen,
 TP: 10:00 Uhr P Rewe Wiehl
 WF: Doris Bilobrowec, 0171 1748434



So. 22.11. **Ein „lebendiges“ Dorf im Homburger Land**
und anschließend Grünkohlessen beim „Klacker“

WS-L: ca. 6 - 8 km

Streckeninfo: überwiegend Wald- u. Wiesenwege mit jeweils
ca. 130 Höhenmetern im An- u. Abstieg

TP: 10:00 Uhr P Rewe Wiehl

Schlusseinkehr: möglich

Anmeldung bis: 08.11. für die Schlusseinkehr

WF: Wolfgang Kaiser, 02293 7672

Nichtwanderer: Informationen bei Anmeldung

So. 29.11. **Freudenberg**
Wandern mit Freunden

Fahrstecke: gesamt ca. 80 km

WS-L: ca. 12 km

Streckeninfo: **noch offen**

TP: 10:00 Uhr P Rewe Wiehl

WF-FL: SGV-Freudenberg Land

WF-HL: **noch offen**

Dezember 2026

So. 06.12. **Ob wir wohl den Nikolaus sehen?**
Abschlusswanderung 2026

WS-L: ca. 6 – 7 km

Streckeninfo: einfache, der Witterung angepasste, Strecke

TP: 13:00 Uhr P Rewe Wiehl

WF: Doris Bilobrowec, 0171 1748434

Fr. 11.12. **Die gemütliche Kurzstrecke**

WS-L: ca. 4 - 5 km

Streckeninfo: einfache Wege

TP: 14:00 Uhr P Vorderbereich Eissporthalle Wiehl

Schlusseinkehr: möglich

Info: Rosemarie Romboy, 0151 5919186